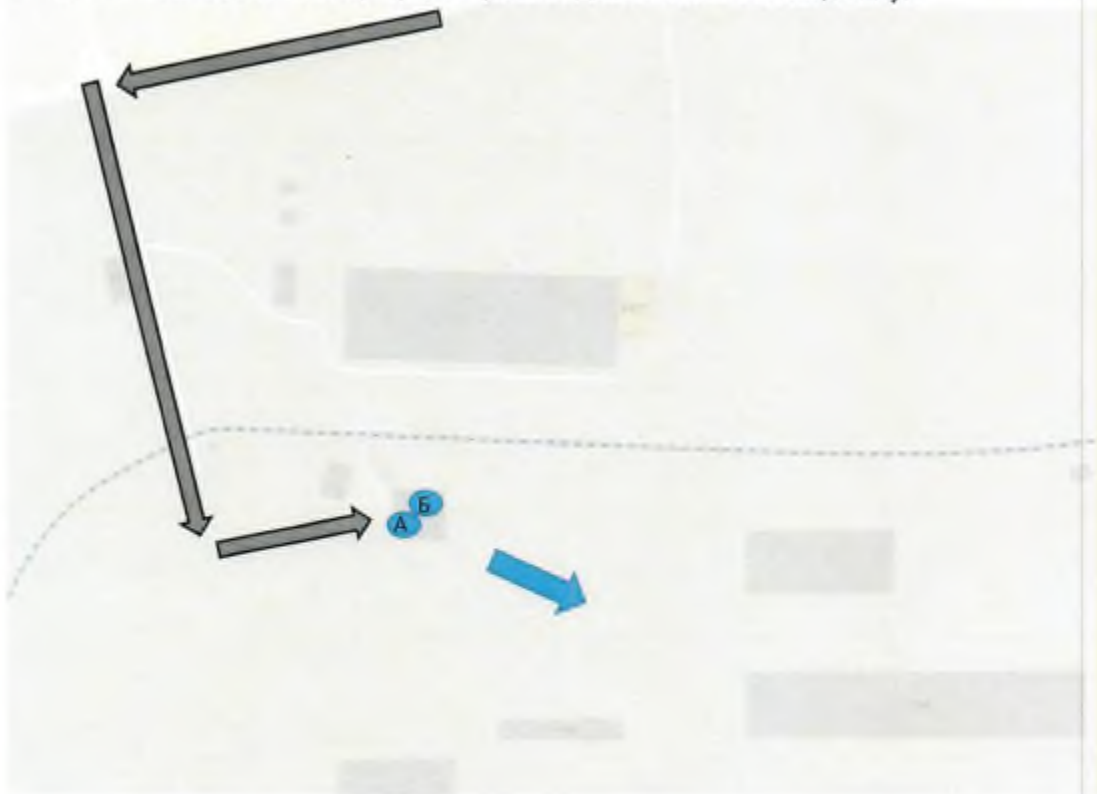




# Схема № 1045

размещения на карте муниципального образования город Норильск  
в масштабе 1:2000 площадки накопления твердых коммунальных отходов (ТКО)

**Организация-собственник:** ЗФ ПАО «ГМК «Норильский никель», структурное подразделение – Талнахская обогатительная фабрика.

**Адрес размещения площадки накопления ТКО:** Красноярский край, г. Норильск, р-н Талнах, территория промышленной площадки Талнахской обогатительной фабрики, Дробильный цех, Дробильное отделение, ворота №1 (внутри производственного помещения).



<b>А</b>	Место установки площадки накопления ТКО на территории промышленной зоны ТОФ. Площадка находится внутри производственного помещения. Расстояние до жилой зоны р-на Талнах - 327 м в южном направлении, до жилой зоны р-на Центральный г. Норильска 25 км к северо-востоку.
<b>Б</b>	Нежилое производственное помещение (Дробильный цех ТОФ, Дробильное отделение, ворота №1)
	Подъездной путь к площадке накопления ТКО.
	Расстояние более 300 метров в юго-восточном направлении до водопроводов питьевого назначения.

Количество контейнеров, установленных на площадке накопления ТКО – 1 шт.

Объем одного контейнера, установленного на площадке накопления ТКО – 0,85 м<sup>3</sup>.

И.о. главного инженера ТОФ  
ЗФ ПАО «ГМК «Норильский никель»

В.Н. Гейль